

Anexa nr. 1B

OFERTĂ DE VÂNZARE TEREN
- Formular pentru persoane fizice -

Subsemnatul/Subsemnata^{^1)} MOISE ȘMÎȚĂ FLORENTIN, CNP păvând
adresa de comunicare în: localitatea MIHĂEȘTI, str. nr. bl.
....., sc., et., ap., județul/sectorul VÂLCEA, codul
poștal, e-mail, tel. 0725.348.839 vând teren agricol situat
în extravilan, în suprafață de 0,3324 (ha), reprezentând cota parte, la prețul
de (*) 16.600 (lei) Se va completa în cifre și litere.

Condițiile de vânzare^{^2)} sunt următoarele:

Date privind identificarea terenului:

Specificare	Informații privind amplasamentul terenului						Categoria de folosință ^{^3)} (**)	Observații	
	Orașul/Comuna/Județul (*)	Suprafață (ha)		Număr cadastral (**)	Număr de carte funciară (**)	Număr tarla/lot (**)			Număr parcelă (**)
		Suprafața totală (*)	Cotă-parte ^{^5)}						
Se completează de către vânzător.	MIHĂEȘTI VÂLCEA	0,3324	-	3035	30435	07	714	ARABIL	-
Verificat primărie ^{^4)}	X	X	X	X	X	X	X	X	X

^{^3)} Se completează categoria de folosință a terenurilor agricole situate în extravilan conform art. 2 din Legea fondului funciar nr. 18/1991, republicată, cu modificările și completările ulterioare.

^{^4)} Se completează cu „X” rubricile în care informațiile pot fi comparate cu datele din Registrul agricol, evidențele fiscale, evidențele de stare civilă, altele asemenea.

^{^5)} Cota-parte din suprafață se exprimă în fracție și în hectare. (*)


Declar că terenul agricol situat în extravilan face obiectul acțiunii pentru pronunțarea unei hotărâri judecătorești care să țină loc de contract de vânzare: DA [] NU [] Cunoscând că falsul în declarații se pedepsește conform Legii nr. 286/2009 privind Codul penal, cu modificările și completările ulterioare, declar că datele sunt reale, corecte și complete.

Vânzător/Împuternicit,
MOISE ȘMÎȚĂ FLORENTIN
(numele și prenumele în clar)

.....
Semnătura
L.S

Data 25.08.2023

NOTE: Câmpurile notate cu (*) sunt obligatoriu de completat. Câmpurile notate cu (**) se completează în cazul în care sunt cunoscute informațiile.



Plan de amplasament și delimitare a imobilului

Scara 1:1000

Nr. cadastral:	Suprafața măsurată:	Adresa imobilului:
2039	S_1A=3324mp	Com. Mihaesti, Sat Munteni, Pct La Saivane, tarla 87, parcela 7/4, Jud. Valcea
Cartea Funciara nr.:		UAT: MIHAESTI - extravilan



Tudosie Moise
228.19m
1A
228.30m
Iaditoiu Dochie

Prezenta schiță face parte integrantă din contractul autentificat sub nr. 1043 di 20.06.2008



Nr. parcelă	Categoria de folosință	Suprafața (mp)	Valoarea de impozitare (lei)	Mențiuni
1	A	3324		
Total		3324		proprietate neîmprejmuită

INVENTAR DE COORDONATE		
Sistem de proiectie Stereografic 1970		
Nr. pct.	N (m)	E (m)
20	388605.56	442275.82
14	388605.41	442290.56
9	388379.33	442258.59
8	388380.59	442244.06





Întocmit: Proteasa Octavian


Data: 18.03.2008


Suprafața totală măsurată: S_1A=3324mp
Suprafața din aci: S_ace=3391mp

Se confirmă suprafața din măsurători și introducerea imobilului în baza de date

14502/15.06.2008
OFICIUL DE CADASTRU ȘI PUBLICITATE IMOBILIARĂ - VALCEA
SIMIONESCU LARISA
CONSILIER IA







Județul (*) VALEA	52	25.08.2023
Unitatea administrativ-teritorială (*) COM. MIREȘTI	Registrul de evidență Nr. din (*)	

LISTA

preemptorilor în vederea exercitării dreptului de preempțiune asupra ofertei de vânzare în ordinea rangului de preferință

Ca urmare a înregistrării Ofertei de vânzare nr. depuse de, în calitate de vânzător, pe baza evidențelor deținute la nivelul primăriilor și a informațiilor cuprinse în oferta de vânzare au fost identificați următorii preemptori:

1. preemptori de rang I: coproprietarii, soții, rudele până la gradul al treilea și afinii până la gradul al treilea, în această ordine

Nr. crt.	Numele și prenumele persoanei fizice/Denumirea persoanei/persoanelor juridice, asociației și altor entități fără personalitate juridică, precum și a persoanei juridice care nu se înregistrează în registrul comerțului	Adresă de domiciliu/reședință/sediu
1.		
2.		
3.		
4.		

2. preemptori de rang II: proprietarii investițiilor agricole pentru culturile de pomi, viță-de-vie, hamei, irigații exclusiv private aflate pe terenurile ce fac obiectul ofertelor de vânzare și/sau arendașii. În cazul în care pe terenurile supuse vânzării se află investiții agricole pentru culturile de pomi, viță-de-vie, hamei și pentru irigații, prioritate la cumpărarea acestor terenuri au proprietarii acestor investiții.

Nr. crt.	Numele și prenumele persoanei fizice/Denumirea persoanei/persoanelor juridice, asociației și altor entități fără personalitate juridică, precum și a persoanei juridice care nu se înregistrează în registrul comerțului	Adresă de domiciliu/reședință/sediu
1.		
2.		
3.		
4.		

3. preemptori de rang III: proprietarii și/sau arendașii terenurilor agricole vecine cu terenul supus vânzării, cu respectarea dispozițiilor prevăzute la art. 4 alin. (2) și (4) din Legea nr. 17/2014 privind unele măsuri de reglementare a vânzării terenurilor agricole situate în extravilan și de modificare a Legii nr. 268/2001 privind privatizarea societăților ce dețin în administrare terenuri proprietate publică și privată a statului cu destinație agricolă și înființarea Agenției Domeniilor Statului, cu modificările și completările ulterioare

Nr. crt.	Numele și prenumele persoanei fizice/Denumirea persoanei/persoanelor juridice, asociației și altor entități fără personalitate juridică, precum și a persoanei juridice care nu se înregistrează în registrul comerțului	Adresă de domiciliu/reședință/sediu
1.	Mădărie Raluca	
2.	Idroiu Ioana	
3.		
4.		

4. preemptori de rang IV: tinerii fermieri

Nr. crt.	Numele și prenumele persoanei fizice/altor entități fără personalitate juridică, precum și ale persoanei juridice care nu se înregistrează în registrul comerțului	Adresă de domiciliu/reședință/sediu
1.		
2.		
3.		
4.		

5. preemtori de rang V: Academia de Științe Agricole și Silvicultură „Gheorghe Ionescu-Șișești” și unitățile de cercetare-dezvoltare din domeniile agriculturii, silviculturii și industriei alimentare, organizate și reglementate prin Legea nr. 45/2009 privind organizarea și funcționarea Academiei de Științe Agricole și Silvicultură „Gheorghe Ionescu-Șișești” și a sistemului de cercetare-dezvoltare din domeniile agriculturii, silviculturii și industriei alimentare, cu modificările și completările ulterioare, precum și instituțiile de învățământ cu profil agricol, în scopul cumpărării terenurilor agricole situate în extravilan cu destinația strict necesară cercetării agricole, aflate în vătăratea loturilor existente în patrimoniul acestora

Nr. crt.	Denumirea persoanei/persoanelor juridice, asociațiilor și altor entități fără personalitate juridică, precum și a persoanei juridice care nu se înregistrează în registrul comerțului	Adresă de domiciliu/reședință/sediu
1.		
2.		
3.		
4.		

6. preemtori de rang VI: persoane fizice cu domiciliu/reședința situat/situată în unitățile administrativ-teritoriale unde este amplasat terenul sau în unitățile administrativ-teritoriale vecine

Nr. crt.	Numele și prenumele persoanei fizice/Denumirea persoanei/persoanelor juridice, asociațiilor și altor entități fără personalitate juridică, precum și a persoanei juridice care nu se înregistrează în registrul comerțului	Adresă de domiciliu/reședință/sediu
1.		
2.		
3.		
4.		

7. preemtori de rang VII: statul român, prin Agenția Domeniilor Statului

Nr. crt.	Denumirea persoanei/persoanelor juridice, asociațiilor și altor entități fără personalitate juridică, precum și a persoanei juridice care nu se înregistrează în registrul comerțului	Adresă de domiciliu/reședință/sediu
1.		
2.		
3.		
4.		

Primar,
Barzageanu Constantin
(numele și prenumele/semnătura)

Secretar general,
Popa Sabin Constantin
(numele și prenumele/semnătura)

Data 25.08.2023

.NOTĂ: Câmpurile notate cu (*) sunt obligatoriu de completat

Prezentul înscris este valabil fără aplicarea
sigiliului, conform art. 627, alin. (1)
din Ordonanța de Urgență nr. 57/2019