

4
OFERTĂ DE VÂNZARE TEREN
- Formular pentru persoane fizice -

Subsemnatul/Subsemnata ^{DAMPÊLA} ^1) HOREL FLORENTINA, CNP. _____, și
 adresa de comunicare în: localitatea Oc. MARS, str. WINCA, nr. 73, bl. _____, sc. _____, et. _____, ap. _____, județul/sectorul VÂLCEA, codul
 poștal 245900, e-mail _____, tel. 022528853, vând teren agricol situat
 în extravilan, în suprafață de 0,1847 (ha), reprezentând cota parte _____, la prețuri
 de (*) 4.650 lei/patu (lei) Se va completa în cifre și litere.

Condițiile de vânzare ^2) sunt următoarele: SE VA VINDE ÎMPREUNĂ CU RESTUL PROPRIETĂȚII

Date privind identificarea terenului:

Specificare	Informații privind amplasamentul terenului							Categorie de folosință ^3) (**)	Observații
	Orașul/Comuna/Județul (*)	Suprafață (ha)	Număr cadastral (**)	Număr de carte funciară (**)	Număr tarla/lot (**)	Număr parcelă (**)	Suprafața Cota-parte ^5)		
Se completează de către vânzător.	<u>MIHĂEȘTI (VÂLCEA)</u>	<u>0,1847</u>	<u>-</u>	<u>40283</u>	<u>40283</u>	<u>56</u>	<u>211</u>	<u>ARABIL</u>	<u>-</u>
Verificat primărie ^4)	<u>/</u>	<u>/</u>	<u>/</u>	<u>/</u>	<u>/</u>	<u>/</u>	<u>/</u>	<u>/</u>	<u>/</u>

^3) Se completează categoria de folosință a terenurilor agricole situate în extravilan conform art. 2 din Legea fondului funciar nr. 18/1991, republicată, cu modificările și completările ulterioare.

^4) Se completează cu „X” rubricile în care informațiile pot fi comparate cu datele din Registrul agricol, evidențele fiscale, evidențele de stare civilă, altele asemenea.

^5) Cota-parte din suprafață se exprimă în fracție și în hectare. (*)

Declar că terenul agricol situat în extravilan face obiectul acțiunii pentru pronunțarea unei hotărâri judecătorești care să țină loc de contract de vânzare: DA [] NU [] Cunoscând că falsul în declarații se pedepsește conform Legii nr. 286/2009 privind Codul penal, cu modificările și completările ulterioare, declar că datele sunt reale, corecte și complete.

Vânzător/împuternicit,
HOREL FLORENTINA DAMPELA
 (numele și prenumele în clar)

Semnătura

L.S

Data 16.12.2024

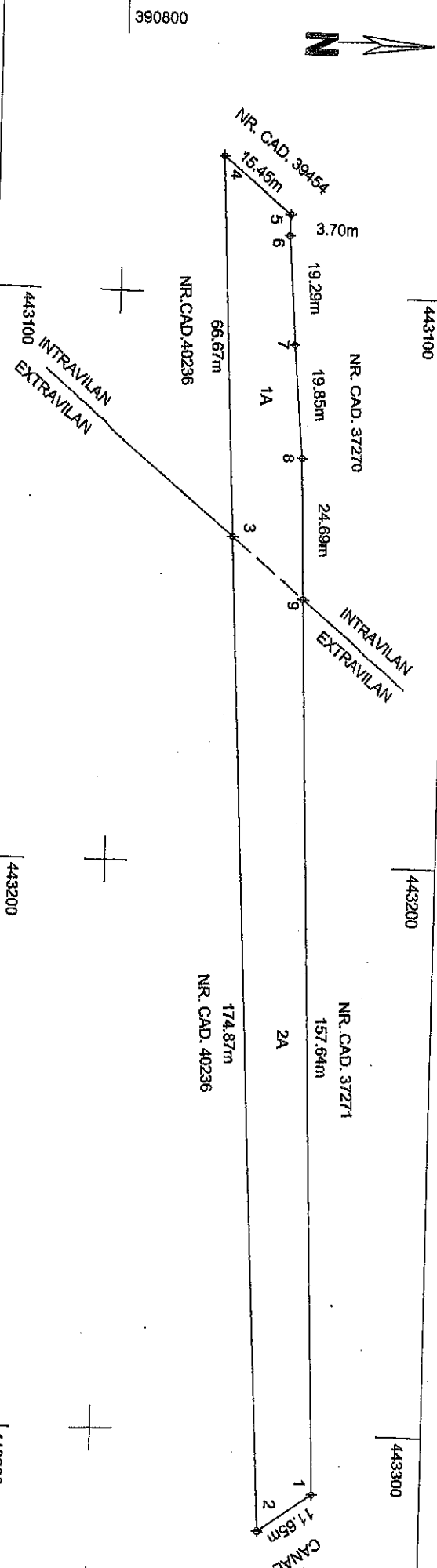
NOTE: Câmpurile notate cu (*) sunt obligatoriu de completat. Câmpurile notate cu (**) se completează în cazul în care sunt cunoscute informațiile.



Plan de amplasament si delimitare a imobilului
SCARA 1:1000

Anexa Nr. 16

Nr. cadastral	Suprafata masurata a imobilului (mp)	Adresa imobilului
40283	2649	Loc. Suparei, Punctul "STUPAREI", Jud Valcea
Carte funciara nr.	40283	Unitatea Administrativ Teritoriala (U.A.T.) Mihnaesti



A. DATE REFERITOARE LA TEREN

Nr. parcela	Categorie de folosinta	Suprafata (mp)	Terenul este imprejmuit astfel:	Mentiiuni
1	A	802	Intravilan	gard din plasa intre pct: 5-6-7-8;
2	A	1847	Extravilan	reabilitatizat intre pct: 8-9-1-2-3-4-5
TOTAL		2649		inmobil inregistrat in planul cadastral fara localizare certa din cauza lipsei planului parcelar.

B. DATE REFERITOARE LA CONSTRUCTII

Cod constructie	Destinatia	Suprafata construita la sol (mp)	Mentiiuni
Total			

Suprafata totala masurata a imobilului = 2649 mp


Suprafata din act = _____ mp

Executant **NEDELOIU ION**
Aut. Seta RO-VL-F Nr. 0196
Confirm executarea masuratorilor la teren, corectitudinea inotririi documentatiei cadastrale si corespodenta acesteia cu realitatea din teren

Inspector
Confirm introducerea imobilului in baza de date integrata si atribuirea numarului cadastral

Ion Nedeloiu
Digitally signed by Ion Nedeloiu
Date: 2023.07.07 09:38:48 +03'00'

Stefania-Cristiana Fudulu-Deaconu
Digitally signed by Stefania-Cristiana Fudulu-Deaconu
Date: 2023.07.07 09:38:48 +03'00'



Anexa nr. 1C

Județul (*) <i>1072 CE7</i>	Unitatea administrativ-teritorială (*) <i>COM. MIVREȘTI</i>	Registrul de evidență Nr. <i>65</i> din <i>16.12.2024</i> (*)
-----------------------------	---	---

LISTA

preemptorilor în vederea exercitării dreptului de preempțiune asupra ofertei de vânzare în ordinea rangului de preferință

Ca urmare a înregistrării Ofertei de vânzare nr. *65* depuse de *HOLER PEDERANT STANEA* în calitate de vânzător, pe baza evidențelor deținute la nivelul primăriilor și a informațiilor cuprinse în oferta de vânzare au fost identificați următorii preemptori:

1. preemptori de rang I: coproprietarii, soții, rudele până la gradul al treilea și afinii până la gradul al treilea, în această ordine

Nr. crt.	Numele și prenumele persoanei fizice/Denumirea persoanei/persoanelor juridice, asociației și altor entități fără personalitate juridică, precum și a persoanei juridice care nu se înregistrează în registrul comerțului	Adresă de domiciliu/reședință/sediu
1.		
2.		
3.		
4.		

2. preemptori de rang II: proprietarii investițiilor agricole pentru culturile de pomi, viță-de-vie, hamei, irigații exclusiv private aflate pe terenurile ce fac obiectul ofertelor de vânzare și/sau arendașii. În cazul în care pe terenurile supuse vânzării se află investiții agricole pentru culturile de pomi, viță-de-vie, hamei și pentru irigații, prioritate la cumpărarea acestor terenuri au proprietarii acestor investiții.

Nr. crt.	Numele și prenumele persoanei fizice/Denumirea persoanei/persoanelor juridice, asociației și altor entități fără personalitate juridică, precum și a persoanei juridice care nu se înregistrează în registrul comerțului	Adresă de domiciliu/reședință/sediu
1.		
2.		
3.		
4.		

3. preemptori de rang III: proprietarii și/sau arendașii terenurilor agricole vecine cu terenul supus vânzării, cu respectarea dispozițiilor prevăzute la art. 4 alin. (2) și (4) din Legea nr. 17/2014 privind unele măsuri de reglementare a vânzării terenurilor agricole situate în extravilan și de modificare a Legii nr. 268/2001 privind privatizarea societăților ce dețin în administrare terenuri proprietate publică și privată a statului cu destinație agricolă și înființarea Agenției Domeniilor Statului, cu modificările și completările ulterioare

Nr. crt.	Numele și prenumele persoanei fizice/Denumirea persoanei/persoanelor juridice, asociației și altor entități fără personalitate juridică, precum și a persoanei juridice care nu se înregistrează în registrul comerțului	Adresă de domiciliu/reședință/sediu
1.	<i>NR. CPH. 42236</i>	
2.	<i>NR. CPH. 37271</i>	
3.		
4.		

4. preemptori de rang IV: tinerii fermieri

Nr. crt.	Numele și prenumele persoanei fizice/altor entități fără personalitate juridică, precum și ale persoanei juridice care nu se înregistrează în registrul comerțului	Adresă de domiciliu/reședință/sediu
1.		
2.		
3.		
4.		

5. preemptori de rang V: Academia de Științe Agricole și Silvice „Gheorghe Ionescu-Șișești” și unitățile de cercetare-dezvoltare din domeniile agriculturii, silviculturii și industriei alimentare, organizate și reglementate prin Legea nr. 45/2009 privind organizarea și funcționarea Academiei de Științe Agricole și Silvice „Gheorghe Ionescu-Șișești” și a sistemului de cercetare-dezvoltare din domeniile agriculturii, silviculturii și industriei alimentare, cu modificările și completările ulterioare, precum și instituțiile de învățământ cu profil agricol, în scopul cumpărării terenurilor agricole situate în extravilan cu destinația strict necesară cercetării agricole, aflate în vecinătatea loturilor existente în patrimoniul acestora

Nr. crt.	Denumirea persoanei/persoanelor juridice, asociațiilor și altor entități fără personalitate juridică, precum și a persoanei juridice care nu se înregistrează în registrul comerțului	Adresă de domiciliu/reședință/sediu
1.		
2.		
3.		
4.		


6. preemptori de rang VI: persoane fizice cu domiciliul/reședința situat/situată în unitățile administrativ-teritoriale unde este amplasat terenul sau în unitățile administrativ-teritoriale vecine

Nr. crt.	Numele și prenumele persoanei fizice/Denumirea persoanei/persoanelor juridice, asociațiilor și altor entități fără personalitate juridică, precum și a persoanei juridice care nu se înregistrează în registrul comerțului	Adresă de domiciliu/reședință/sediu
1.		
2.		
3.		
4.		

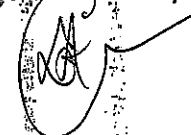
7. preemptori de rang VII: statul român, prin Agenția Domeniilor Statului

Nr. crt.	Denumirea persoanei/persoanelor juridice, asociațiilor și altor entități fără personalitate juridică, precum și a persoanei juridice care nu se înregistrează în registrul comerțului	Adresă de domiciliu/reședință/sediu
1.		
2.		
3.		
4.		

Primar,
Barzageanu Constantin
(numele și prenumele/semnătura)



Secretar general,
Popa Sabin Constantin
(numele și prenumele/semnătura)



Data 16.12.2024

.NOTĂ: Câmpurile notate cu (*) sunt obligatoriu de completat

Prezentul înscris este valabil fără aplicarea sigiliului, conform art. 627, alin. (1) din Ordonanța de Urgență nr. 57/2019

NOTIFICARE PREEMPTORI

Județul (*) <i>VAZCEA</i>	Registrul de evidență Nr. <i>16864</i> din <i>16.12.2024</i> (*)
Unitatea administrativ-teritorială (*) <i>COM. MIHALEȘTI</i>	

În temeiul art. 6 alin. (6) din Legea nr. 17/2014 privind unele măsuri de reglementare a vânzării terenurilor agricole situate în extravilan și de modificare a Legii nr. 268/2001 privind privatizarea societăților ce dețin în administrare terenuri proprietate publică și privată a statului cu destinație agricolă și înființarea Agenției Domeniilor Statului, cu modificările și completările ulterioare, prin prezenta se aduce la cunoștință

HR. CAS. 40236
HR. CAS. 3727

....., CNP/CIF (*), nr. de înregistrare (**), în calitate de, având domiciliul/reședința/sediul social/secundar în: localitatea, str. nr., bl., sc., et., ap., județul/sectorul, codul poștal, e-mail, tel.

Oferta de vânzare nr. *65* din data de *16.12.2024*, depusă de *HORR. FLORENTINA STAVESCU*, privind terenul agricol situat în extravilan, în suprafață de *0,1847* (ha), reprezentând cota-parte, nr. cadastral *40283*....., nr. carte funciară *40283*....., nr. tarla *56*....., nr. parcelă *21*....., categoria de folosință *teutic*....., la prețul de *4650* (lei), afișată la sediul/site-ul *PL. MIHALEȘTI* Primăriei *MIHALEȘTI*....., județul *VAZCEA*.....

Primar,
Barzageanu Constantin

Secretar General,
Popa Sabin Constantin

Intocmit,
Baiasu Mirela

Data *16.12.2024*

NOTE:- Câmpurile notate cu (*) sunt obligatoriu de completat.- Câmpurile notate cu (**) se completează cu numărul din registrul comerțului sau cu numărul din Registrul asociațiilor și fundațiilor.- Notificarea

Prezentul înscris este valabil fără aplicarea sigiliului, conform art. 627, alin. (1) din Ordonanța de Urgență nr. 57/2019

